

F.F. URGENT




**G U V E R N U L R O M Â N I E I**  
**DEPARTAMENTUL PENTRU RELAȚIA CU PARLAMENTUL**

București, Piața Victoriei nr.1, Telefon: 021 316 36 77, Fax: 021 316 36 52

București, 23.04.2013

Nr. 3011 /DRP



**STIMATE DOMNULE SECRETAR GENERAL,**


L 100/2013

Vă transmitem, alăturat, **punctul de vedere al Guvernului** referitor la propunerea legislativă intitulată „*Lege privind trecerea unor suprafețe de teren din domeniul public al statului și din administrarea Administrației Naționale „Apele Române” în domeniul public al comunelor Crișan și Maliuc, județul Tulcea și în administrarea consiliilor locale ale acestora*”, inițiată de domnul senator Trifon Belacurencu – PSD (**Bp. 22/2013**).

Cu stimă,

**MINISTRU DELEGAT PENTRU RELAȚIA CU PARLAMENTUL**

  
**MIHAI ALEXANDRU VOICU**



**DOMNULUI OVIDIU MARIAN,**  
**SECRETARUL GENERAL AL SENATULUI**



GUVERNUL ROMÂNIEI  
PRIMUL – MINISTRU

**Domnule președinte,**

În conformitate cu prevederile art. 111 alin. (1) din Constituție, Guvernul României formulează următorul

### **PUNCT DE VEDERE**

referitor la propunerea legislativă intitulată „*Lege privind trecerea unor suprafețe de teren din domeniul public al statului și din administrarea Administrației Naționale „Apele Române” în domeniul public al comunelor Crișan și Maliuc, județul Tulcea și în administrarea consiliilor locale ale acestora*”, inițiată de domnul senator Trifon Belacurencu – PSD (Bp. 22/2013).

#### **I. Principalele reglementări**

Propunerea legislativă are ca obiect de reglementare trecerea unor suprafețe de teren, înregistrate ca platforme de apărare împotriva inundațiilor, din domeniul public al statului și din administrarea Administrației Naționale „Apele Române” în domeniul public al comunelor Crișan și Maliuc, județul Tulcea și în administrarea consiliilor locale ale acestora.

## II. Observații și propuneri

1. Administrația Bazinală de Apă (ABA) Dobrogea Litoral a avut în administrare un număr total de 6 platforme, din care 4 (Pardina 1, Pardina 2, Maliuc și Mila 23) au fost transferate către comunele Pardina, Maliuc și Crișan, în baza *Legii nr. 212/2011 privind trecerea unor suprafețe de teren din domeniul public al statului și din administrarea Administrației Naționale „Apele Române” în domeniul public al comunelor Pardina, Maliuc și Crișan, județul Tulcea, și în administrarea consiliilor locale ale acestora.*

Suprafețele de teren la care se face referire în propunerea legislativă fac parte din cele două platforme în cauză, respectiv Crișan și Gorgova, în suprafață de 11ha, respectiv 3ha.

În județul Tulcea, comunele din Delta Dunării au făcut, în ultimii ani, eforturi pentru stabilizarea și atragerea populației tinere, prin acordarea de facilități și concesionarea terenurilor în intravilanul localităților pentru construire de locuințe. În prezent, sunt localități în care cererea a depășit cu mult existentul suprafețelor disponibile, aflate în domeniul public al primăriilor.

Aceste suprafețe de teren, înregistrate ca „*platforme de apărare împotriva inundațiilor*”, care au fost create în perioada 1970-1975, în prezent, din cauza înglobării lor în incintele îndiguite actuale, nu mai au rol de apărare la inundații și, ca atare, sunt nefolosite.

2. Având în vedere că propunerea legislativă reprezintă un act translativ de proprietate trebuie prezentate extrasele de carte funciară pentru cele două bunuri care se transmit.

De asemenea, considerăm că trebuie prezentată și Hotărârea Consiliului de Conducere al Administrației Naționale Apele Române care în prezent funcționează ca instituție publică, prin care aceasta își dă acordul pentru transmiterea celor două bunuri.

În anexa la propunerea legislativă s-a prevăzut că suprafața platformei situată în comuna Crișan este de 10,18 ha, nefiind corelată cu cea din Hotărârea Consiliului local al comunei Crișan nr. 24/2012, care este de 10,08 ha.


Întocmirea Anexei la propunerea legislativă s-a realizat fără respectarea prevederilor *Ordinului ministrului finanțelor publice nr. 1718/2011 pentru aprobarea Precizărilor privind întocmirea și actualizarea inventarului centralizat al bunurilor din domeniul public al*

*statului*, respectiv cu precizarea în cuprinsul acesteia a numărului de identificare MFP al terenului, a codului unic de identificare al administratorului (CUI) și codului de clasificare a terenului.

### **III. Punctul de vedere al Guvernului**

Având în vedere considerentele menționate la pct. II, **Guvernul susține adoptarea acestei inițiative legislative sub rezerva însușirii observațiilor și propunerilor de la pct. II.**

Cu stimă,



**Victor - Viorel PONTA**

Domnului senator **George – Crin Laurențiu ANTONESCU**

Președintele Senatului